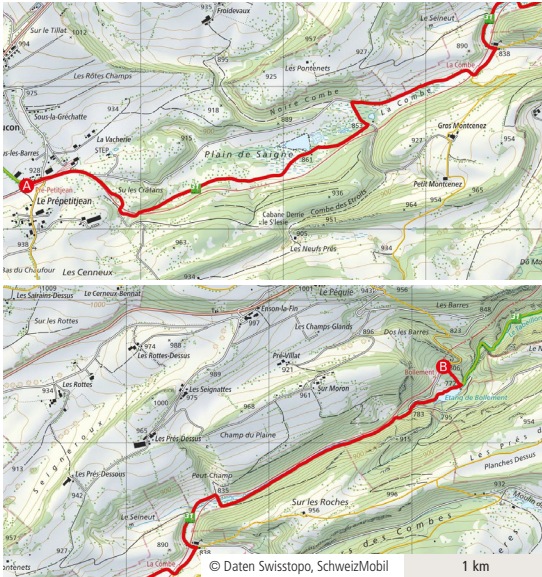


Donnerstag, 28. September 2023

Leitung: Cornelia Jäggli

# Über Hochmoorweiden

Von Pré-Petitjean an Weihern vorbei nach Bollement



## Route:

Pré-Petitjean (928) – Plain de Saigne (861) – La Combe (838) – Etang de Bollement (722) – Bollement (Bahnhof) (806)

Wir lassen uns zuerst aus den roten Wagen der Chemins de fer du Jura die Wanderstrecke zeigen, bevor wir von Pré-Petitjean zur Station Bollement zurückwandern.

Auf angenehmen Forstwegen geht es durch die typischen Juraweiden mit Baumgruppen und Moorwiesen ins Tal des Tabellon hinunter. Bei La Combe können wir uns im sehenswerten 'Buffet de la Gare' stärken, bevor dann am Schluss ein kurzer Aufstieg vom Etang de Bollement zur Station folgt.

## Treffpunkt:

11:10 Pré-Petitjean

## Hinfahrt:

09:37 Basel SBB ab (via Glovelier)  
11:06 Pré-Petitjean an

## Rückfahrt:

16:58 Bollement ab (via Glovelier)  
18:23 Basel SBB an

## Billette / Kosten:

Billette nach Pré-Petitjean und zurück ab Bollement selbst lösen (mit U-Abo ab / bis Laufen)

## Verpflegung:


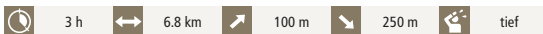
Mittagessen im Restaurant ca. Fr 25.-

## Besonderes:

REDUZIRTES WANDERTEMPO, bitte keine Hunde

## Anmeldung:

Bis 25. September 2023 an die WL, per Post oder E-Mail: [cornelia.jaeggli@stud.unibas.ch](mailto:cornelia.jaeggli@stud.unibas.ch) (bitte Telefonnummer angeben)



Zur Wanderung auf  
SchweizMobil

