



Der noch schneebedeckte Niesen kommt stetig näher. Bild: Angelika Imhof

EINHEIMISCHE BAUKULTUR IM NIEDERSIMMENTAL

Auf dieser voralpinen Wanderung begegnet man viel einheimischer Baukultur und wenig Menschen. Die Route, die in weiten Teilen dem Simmentaler Hausweg folgt, wartet aber nicht nur mit beeindruckender Zimmermannskunst auf, sondern verspricht auch eine fantastische Aussicht auf die noch schneebedeckten Gipfel des Berner Oberlands.

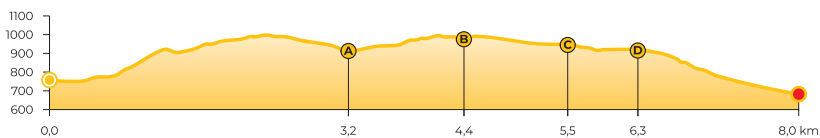
Die Wanderung beginnt in Därstetten, und mit der Sonne im Rücken geht es den Hang hinauf. Schnell ist das Dorf verlassen, und statt Häuser begleiten einen nun Bachrauschen, Bärlauchgeruch und Zitronenfalter. Nun folgt man einem Terrassenweg, der ohne weitere nennenswerte Höhenunterschiede verläuft. Immer wieder bieten sich beeindruckende Ausblicke Richtung Niesen, Fromberghore und Drunegalm. Begleitet wird dieser Abschnitt von Vogelgezwitscher, ruhigen Höfen und ein paar Kühen. Kurzzeitig führt der Weg über Hartbelag, doch in Nidfuh wird man dafür gleich von vier traditionellen Häusern begrüsst, die alle im 17. oder 18. Jahrhundert erbaut worden sind. Anschliessend geht es auf Wiesen- und Waldpfaden weiter. In der Luft ziehen Mäusebussarde und Gleitschirmflieger ihre Kreise. Das letzte Wegstück führt auf einem Bergwanderweg dem Wildenbach entlang hinunter ins hübsche Dorf Erlenbach im Simmental, am Fusse des Stockhorns.









ANGELIKA IMHOF, 2025



Därstetten

Erlenbach i. S.



C Därstetten	0 h 00 min	0:00	  
A Nidfluh	1 h 10 min	1:10	
B Balzenberg	1 h 35 min	0:25	
C Obereschlen	1 h 50 min	0:15	
D Moos	2 h 00 min	0:10	
● Erlenbach i. S.	2 h 30 min	0:30	     

Wandervorschlag Nr. 2219
schweizer-wanderwege.ch

Karte öffnen
in der swisstopo-App



Dauer / Distanz
2 h 30 min / 8,0 km

Aufstieg / Abstieg
390 m / 465 m

Wegkategorie
Schwierigkeit
 

Körperliche Anforderung
MITTEL

