
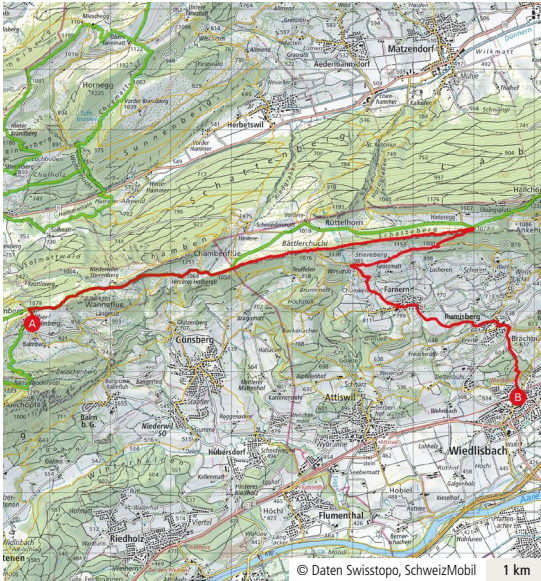


Sonntag, 28. September 2025

Leitung: Brigitte Beerli

# Bättlerchuchi – Gratweg

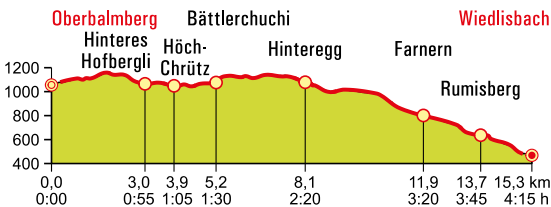
Vom Oberbalmberg nach Wiedlisbach



## Route:

Oberbalmberg (1057) – Hinteres Hofbergli (1058) – Höch-Chrütz (1050) – Bättlerchuchi (1076) – Hinteregg (1077) – Farnern (799) – Rumisberg (638) – Wiedlisbach (485)

Viel Aussicht und ein bisschen Nervenkitzel: Diese Wanderung zwischen den Kantonen Bern und Solothurn hat einiges zu bieten. Zunächst gemütlich über Feldwege, später dann auf schmalen Pfaden zwischen zerklüfteten Felsformationen wandern wir auf dem Jura-Höhenweg gegen Osten. Dank einer neuen Hängebrücke ist die Panoramawanderung jetzt wieder möglich. Vorbei an der Bättlerchuchi, wo einst Bettler gelagert haben sollen, geht es weiter dem Grat entlang, bevor wir zum Zähringerdorf Wiedlisbach absteigen.



## Treffpunkt:

08:15 Basel SBB, Passerelle (IC 6 Richtung Brig)

## Hinfahrt:

08:28 Basel SBB ab (via Olten - Solothurn)  
10:07 Oberbalmberg, Kurhaus an

## Rückfahrt:

xx:31 Wiedlisbach ab (via Oensingen - Olten)  
yy:32 Basel SBB an

## Billette / Kosten:

Billette nach Oberbalmberg, Kurhaus und ab Wiedlisbach selbst lösen

## Verpflegung:

Aus dem Rucksack, Einkehr evtl. am Ende der Wanderung

## Besonderes:

Anspruchsvolle Wanderung. Erfordert Trittsicherheit und gute Kondition, Stöcke empfohlen, Abkürzung möglich  
Max. 23 Teilnehmende

## Anmeldung:

Bis 26.9.2025 an die WL: 079 246 42 29  
oder sunshine99@bluewin.ch



Zur Wanderung auf  
SchweizMobil